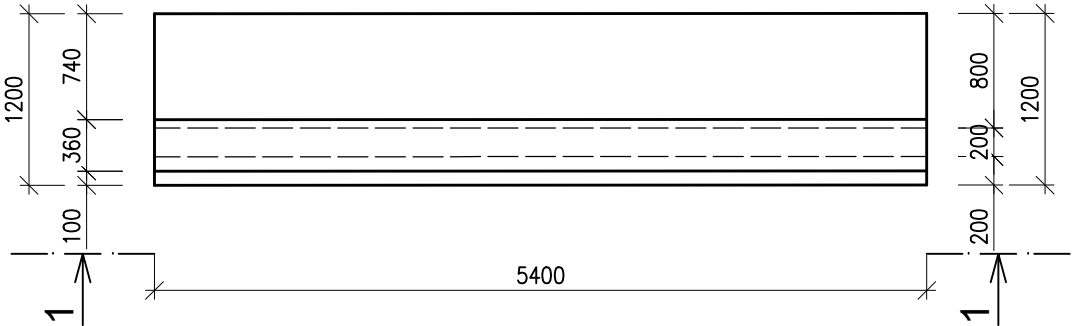
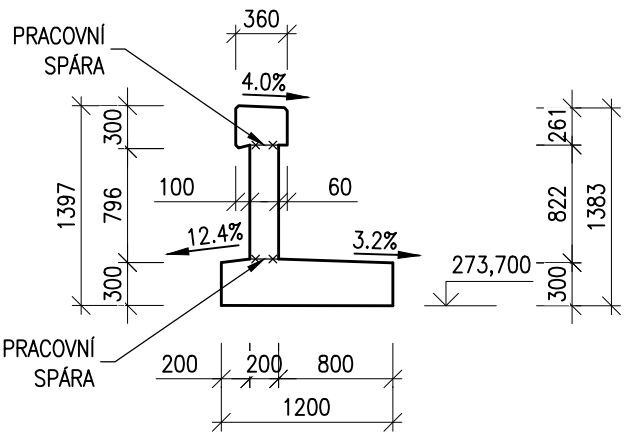


Zrušení přejezdu P6801 v km 179,826 trati Brno – Č. Třebová a výstavba podchodu v zast. Blansko  
T.ú. Blansko – Rájec-Jestřebí, přístup na nástupiště vlevo  
2.5.1.1 Výkres tvaru  
M1:50

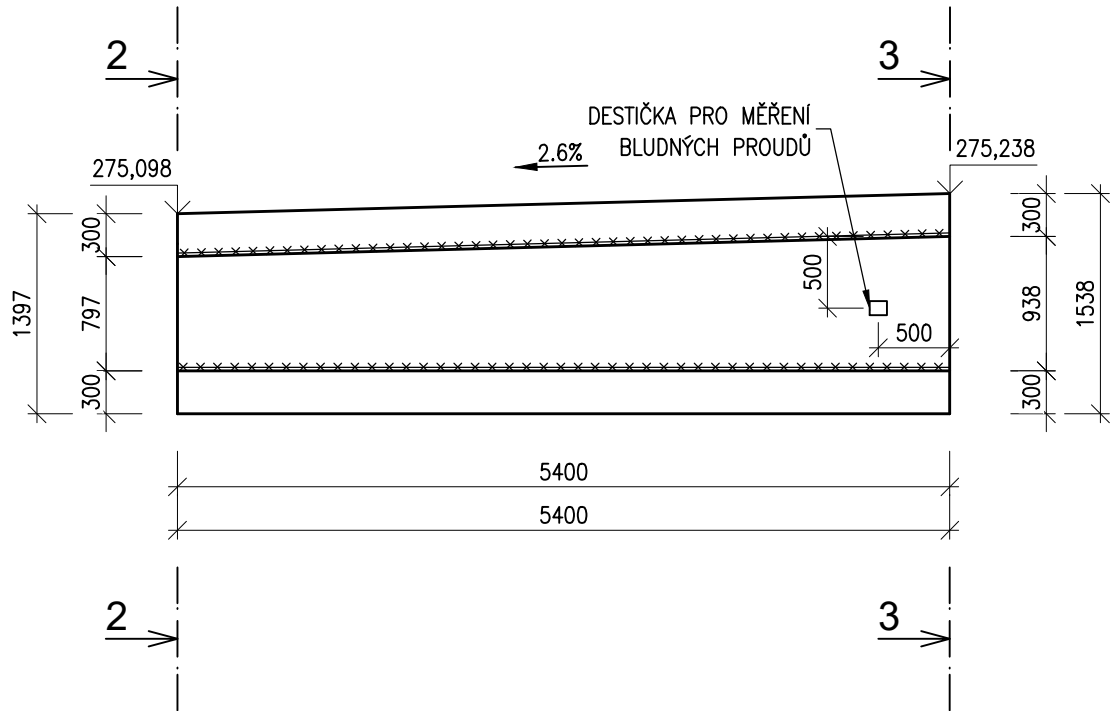
PŮDORYS  
1:50



ŘEZ 2-2  
1:50



POHLED 1-1  
1:50



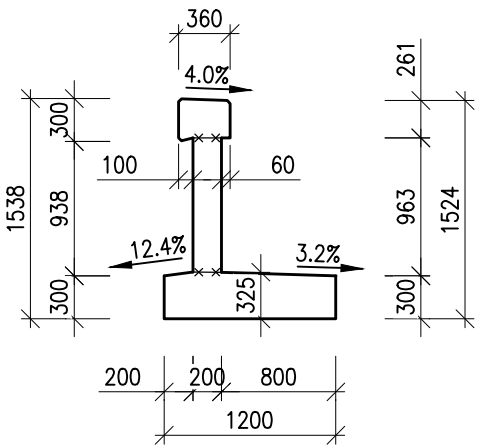
BETON:  
NOSNÁ KONSTRUKCE C30/37 - XD1, XF4, XA1 - Dmax 22mm - S4  
BETON DLE ČSN EN 206+A1 (05/2017) a ČSN P 73 2404 (01/2016)

KUBATURA:  
NOSNÁ KONSTRUKCE 2,98m<sup>3</sup>  
ŘÍMSA 0,53m<sup>3</sup>

POVRCHOVÁ ÚPRAVA BETONU:  
- VEŠKERÉ NOVÉ ČÁSTI BUDOU BETONOVÁNI V KVALITĚ POHLEDOVÉHO BETONU DLE TP ČBS 03  
- VIDITELNÉ ČÁSTI BETONU BUDOU PROVEDENY VE TŘÍDĚ PB2, SKRYTÉ ČÁSTI BETONU VE TŘÍDĚ PB1  
- NA VŠECHNY BETONOVÉ KONSTRUKCE BUDE POUŽITA TŘÍDA BEDNĚNÍ TB2 DLE TP ČBS 03

POZNÁMKA:  
- VEŠKERÉ OSTRÉ HRANY BUDOU ZKOSENY VLOŽENÍM LIŠTY DO BEDNĚNÍ S PŘEPONOU DÉLKY 20mm

ŘEZ 3-3  
1:50



<div><div><div></div><div>EVROPSKÁ UNIE Evropské strukturální a investiční fondy Operační program Doprava</div></div><div>Ministerstvo dopravy Státní fond dopravní infrastruktury</div><div></div></div>			
Jiná ověření:	Paré:		
Orientační schéma: 	Razítko oprávněné osoby: <div><div></div><div></div></div>		
Revize:	Datum:	Popis:	Kontroloval:
000	30.8.2021	Definitivní odevzdání dokumentace	Ing. Radek Hanák
<div>Stavebník/Investor: <b>Správa železnic, státní organizace</b> Adresa: Díláždění 1003/7, 110 00 Praha 1 Zástupce investora: Stavební správa východ Adresa: Nerudova 1, 779 00 Olomouc</div> <div></div>			
<div>Zhotovitel díla: <b>SUDOP BRNO, spol. s r.o.</b> Adresa: Kounicova 26, 611 36 Brno Kontakt: T: +420 972 625 804 E: sudop@sudop-brno.cz</div> <div></div>			
<div>Zhotovitel objektu: <b>SUDOP BRNO, spol. s r.o.</b> Adresa: Kounicova 26, 611 36 Brno Kontakt: T: +420 972 625 804 E: sudop@sudop-brno.cz</div> <div></div>			
Hlavní projektant (HIP): Ing. Radomír Hanák Ing. Petr Šramota		Specialista: Ing. Kamil Chmela	
Název stavby/akce:	<b>Zrušení přejezdu P6801 v km 179,826 trati Brno – Č. Třebová a výstavba podchodu v zast. Blansko</b>		Označení investora: E617-S-189/2021
			Označení zhotovitele: 21002-01-0822
Název části:	Opěrné zdi		Označení části: D.2.1.4.2
Název objektu/díle části:	<b>T.ú. Blansko - Rájec - Jestřebí, přístup na nástupiště vlevo</b>		Označení objektu/komplexu: <b>SO 11-23-01</b>
Název přílohy:	Výkres tvaru		Číslo přílohy: <b>2.5.1.1</b>
Odpovědný projektant:	Zpracovatel přílohy:	Měřítko: 1:50	Stupeň dokumentace:
Ing. Kamil Chmela	Ing. Jana Řmotová	Formáty: 3 x A4	<b>DUSP+PDPS</b>
Kraj:	Katastrální území:	TUDU:	Smluvní datum zpracování:
Jihomoravský	Blansko (581283)	2002	<b>11.09.2021</b>
<div>Označení investora: S   6   1   2   1   7   1   8   9   -   D   U   S   P   -   D   2   1   4   2   -   S   0   1   1   2   3   0   1   -   X   X   -   2   5   1   1   X   -   0   0   0</div> <div>Prostor pro další informace</div>			